

ОПИСАНИЕ МЕСТОПОЛОЖЕНИЯ ГРАНИЦ
Публичный сервитут в целях размещения существующего объекта
электросетевого хозяйства ВЛ 110 кВ Темпы-Волга, Восточная с отпайками на
ПС 110 кВ "Залесье I" и ПС 110 кВ "Залесье II"
(наименование объекта, местоположение границ которого описано
(далее - объект))

Раздел 1

| Сведения об объекте | | |
|----------------------------|---|--|
| № п/п | Характеристика объекта | Описание характеристики |
| 1 | 2 | 3 |
| 1 | Местоположение объекта | Московская область, Талдомский городской округ, городской округ Дубна |
| 2 | Площадь объекта \pm величина погрешности определения площади (P \pm Дельта P) | 860492 кв.м. \pm 323 кв. |
| 3 | Иные характеристики объекта | Публичный сервитут в целях размещения существующего объекта электросетевого хозяйства ВЛ 110 кВ Темпы-Волга, Восточная с отпайками на ПС 110 кВ "Залесье I" и ПС 110 кВ "Залесье II" сроком действия 49 лет в интересах Публичного акционерного общества «Россети Московский регион» |

Местоположение публичного сервитута: Московская область, Талдомский городской округ, городской округ Дубна

| | | | |
|---|----------------------|-----------------------|---|
| Система координат | | МСК-50, зона 1 | |
| Метод определения координат | | Аналитический | |
| Обозначение характерных точек границ | Координаты, м | | Средняя квадратическая погрешность положения характерной точки (Mt), м |
| | X | Y | |
| 1 | 2 | 3 | 4 |
| 1 | 568387.72 | 1360872.27 | |
| 2 | 568413.75 | 1360905.61 | |
| 3 | 568392.67 | 1360922.70 | |
| 4 | 568303.57 | 1361034.31 | |
| 5 | 568326.81 | 1361058.41 | |
| 6 | 568317.27 | 1361065.89 | |
| 7 | 568313.13 | 1361069.01 | |
| 8 | 568300.84 | 1361075.38 | |
| 9 | 568296.42 | 1361077.94 | |
| 10 | 568291.04 | 1361079.22 | |
| 11 | 568262.52 | 1361049.36 | |
| 12 | 568256.99 | 1361036.43 | |
| 13 | 568261.36 | 1361023.06 | |
| 14 | 568363.62 | 1360894.96 | |
| 1 | 568387.72 | 1360872.27 | |
| 15 | 568365.48 | 1361098.52 | |
| 16 | 568493.12 | 1361230.90 | |
| 17 | 568760.58 | 1361256.87 | |
| 18 | 569031.74 | 1361286.07 | |
| 19 | 569298.73 | 1361314.03 | |
| 20 | 569495.16 | 1361168.56 | |
| 21 | 569680.01 | 1361029.04 | |
| 22 | 569681.48 | 1361028.05 | |
| 23 | 569807.02 | 1360924.06 | |
| 24 | 569945.74 | 1360814.19 | |
| 25 | 570084.24 | 1360704.87 | |
| 26 | 570221.83 | 1360596.01 | |
| 27 | 570360.35 | 1360486.43 | |
| 28 | 570498.87 | 1360377.15 | |
| 29 | 570636.31 | 1360268.16 | |
| 30 | 570775.71 | 1360157.31 | |
| 31 | 570908.07 | 1360053.03 | |
| 32 | 571043.60 | 1359945.63 | |
| 33 | 571180.33 | 1359837.03 | |
| 34 | 571316.23 | 1359729.96 | |
| 35 | 571451.00 | 1359623.10 | |

| | | | |
|----|-----------|------------|--|
| 36 | 571587.21 | 1359515.10 | |
| 37 | 571723.75 | 1359407.09 | |
| 38 | 571855.92 | 1359301.88 | |
| 39 | 572000.43 | 1359187.92 | |
| 40 | 572132.52 | 1359083.02 | |
| 41 | 572265.71 | 1358977.99 | |
| 42 | 572404.77 | 1358867.90 | |
| 43 | 572542.61 | 1358758.53 | |
| 44 | 572678.99 | 1358650.85 | |
| 45 | 572815.85 | 1358542.62 | |
| 46 | 572953.22 | 1358433.70 | |
| 47 | 573043.57 | 1358294.82 | |
| 48 | 573141.64 | 1358148.70 | |
| 49 | 573238.79 | 1358002.99 | |
| 50 | 573335.88 | 1357858.09 | |
| 51 | 573434.40 | 1357710.99 | |
| 52 | 573519.80 | 1357583.07 | |
| 53 | 573630.33 | 1357417.36 | |
| 54 | 573726.92 | 1357272.66 | |
| 55 | 573826.36 | 1357124.01 | |
| 56 | 573916.31 | 1356989.66 | |
| 57 | 574009.00 | 1356851.29 | |
| 58 | 574100.55 | 1356715.04 | |
| 59 | 574190.43 | 1356580.54 | |
| 60 | 574281.47 | 1356444.47 | |
| 61 | 574373.28 | 1356307.44 | |
| 62 | 574464.05 | 1356171.37 | |
| 63 | 574552.70 | 1356040.76 | |
| 64 | 574649.67 | 1355894.36 | |
| 65 | 574741.28 | 1355757.40 | |
| 66 | 574834.83 | 1355618.14 | |
| 67 | 574927.52 | 1355479.70 | |
| 68 | 575020.81 | 1355340.26 | |
| 69 | 575119.06 | 1355193.49 | |
| 70 | 575210.33 | 1355057.84 | |
| 71 | 575291.86 | 1354936.00 | |
| 72 | 575387.50 | 1354792.71 | |
| 73 | 575491.06 | 1354638.94 | |
| 74 | 575546.91 | 1354555.91 | |
| 75 | 575586.62 | 1354494.92 | |
| 76 | 575682.59 | 1354352.40 | |
| 77 | 575780.35 | 1354206.24 | |
| 78 | 575879.57 | 1354057.97 | |
| 79 | 575979.40 | 1353909.17 | |
| 80 | 576076.38 | 1353764.00 | |
| 81 | 576175.31 | 1353616.02 | |

| | | | |
|-----|-----------|------------|--|
| 82 | 576274.07 | 1353467.93 | |
| 83 | 576376.76 | 1353314.17 | |
| 84 | 576395.50 | 1353286.16 | |
| 85 | 576424.37 | 1353307.06 | |
| 86 | 576435.54 | 1353315.16 | |
| 87 | 576418.13 | 1353341.18 | |
| 88 | 576311.80 | 1353493.37 | |
| 89 | 576213.15 | 1353641.28 | |
| 90 | 576114.21 | 1353789.28 | |
| 91 | 576017.21 | 1353934.48 | |
| 92 | 575917.38 | 1354083.30 | |
| 93 | 575818.17 | 1354231.54 | |
| 94 | 575720.36 | 1354377.76 | |
| 95 | 575624.65 | 1354519.90 | |
| 96 | 575586.20 | 1354581.72 | |
| 97 | 575530.35 | 1354664.69 | |
| 98 | 575427.17 | 1354819.72 | |
| 99 | 575331.73 | 1354962.74 | |
| 100 | 575250.03 | 1355084.80 | |
| 101 | 575158.78 | 1355220.43 | |
| 102 | 575060.75 | 1355366.88 | |
| 103 | 574967.52 | 1355506.22 | |
| 104 | 574874.80 | 1355644.71 | |
| 105 | 574781.16 | 1355784.11 | |
| 106 | 574689.59 | 1355921.02 | |
| 107 | 574590.32 | 1356067.24 | |
| 108 | 574503.99 | 1356198.00 | |
| 109 | 574413.03 | 1356334.35 | |
| 110 | 574321.40 | 1356471.10 | |
| 111 | 574230.44 | 1356607.05 | |
| 112 | 574140.29 | 1356741.95 | |
| 113 | 574049.08 | 1356877.66 | |
| 114 | 573956.25 | 1357016.29 | |
| 115 | 573866.20 | 1357150.78 | |
| 116 | 573766.95 | 1357299.15 | |
| 117 | 573670.55 | 1357443.48 | |
| 118 | 573559.76 | 1357609.66 | |
| 119 | 573474.38 | 1357737.57 | |
| 120 | 573375.75 | 1357884.82 | |
| 121 | 573278.78 | 1358029.53 | |
| 122 | 573181.75 | 1358175.04 | |
| 123 | 573083.48 | 1358321.50 | |
| 124 | 572988.75 | 1358463.27 | |
| 125 | 572986.06 | 1358466.24 | |
| 126 | 572845.98 | 1358579.98 | |
| 127 | 572708.61 | 1358688.62 | |

| | | | |
|-----|-----------|------------|--|
| 128 | 572572.56 | 1358796.04 | |
| 129 | 572434.77 | 1358905.37 | |
| 130 | 572295.58 | 1359015.57 | |
| 131 | 572162.24 | 1359120.72 | |
| 132 | 572030.32 | 1359225.48 | |
| 133 | 571885.93 | 1359339.34 | |
| 134 | 571753.87 | 1359444.44 | |
| 135 | 571617.15 | 1359552.62 | |
| 136 | 571480.76 | 1359660.76 | |
| 137 | 571346.09 | 1359767.54 | |
| 138 | 571210.33 | 1359874.49 | |
| 139 | 571073.13 | 1359983.46 | |
| 140 | 570937.48 | 1360090.94 | |
| 141 | 570805.39 | 1360195.04 | |
| 142 | 570666.08 | 1360305.81 | |
| 143 | 570528.62 | 1360414.83 | |
| 144 | 570390.55 | 1360523.69 | |
| 145 | 570251.62 | 1360633.65 | |
| 146 | 570113.54 | 1360742.85 | |
| 147 | 569975.35 | 1360851.97 | |
| 148 | 569836.99 | 1360961.55 | |
| 149 | 569702.99 | 1361069.50 | |
| 150 | 569701.57 | 1361070.05 | |
| 151 | 569519.88 | 1361201.89 | |
| 152 | 569316.66 | 1361350.53 | |
| 153 | 569312.80 | 1361352.74 | |
| 154 | 569307.97 | 1361354.15 | |
| 155 | 569304.29 | 1361354.62 | |
| 156 | 569301.40 | 1361354.53 | |
| 157 | 569027.57 | 1361325.86 | |
| 158 | 568756.38 | 1361298.16 | |
| 159 | 568481.33 | 1361271.34 | |
| 160 | 568477.57 | 1361270.61 | |
| 161 | 568473.93 | 1361269.12 | |
| 162 | 568471.04 | 1361267.31 | |
| 163 | 568468.59 | 1361265.14 | |
| 164 | 568332.92 | 1361123.09 | |
| 15 | 568365.48 | 1361098.52 | |
| | | | |
| 165 | 576407.75 | 1353267.85 | |
| 166 | 576471.32 | 1353172.83 | |
| 167 | 576560.00 | 1353040.01 | |
| 168 | 576658.13 | 1352893.39 | |
| 169 | 576753.54 | 1352750.97 | |
| 170 | 576852.04 | 1352604.49 | |
| 171 | 576926.12 | 1352494.34 | |

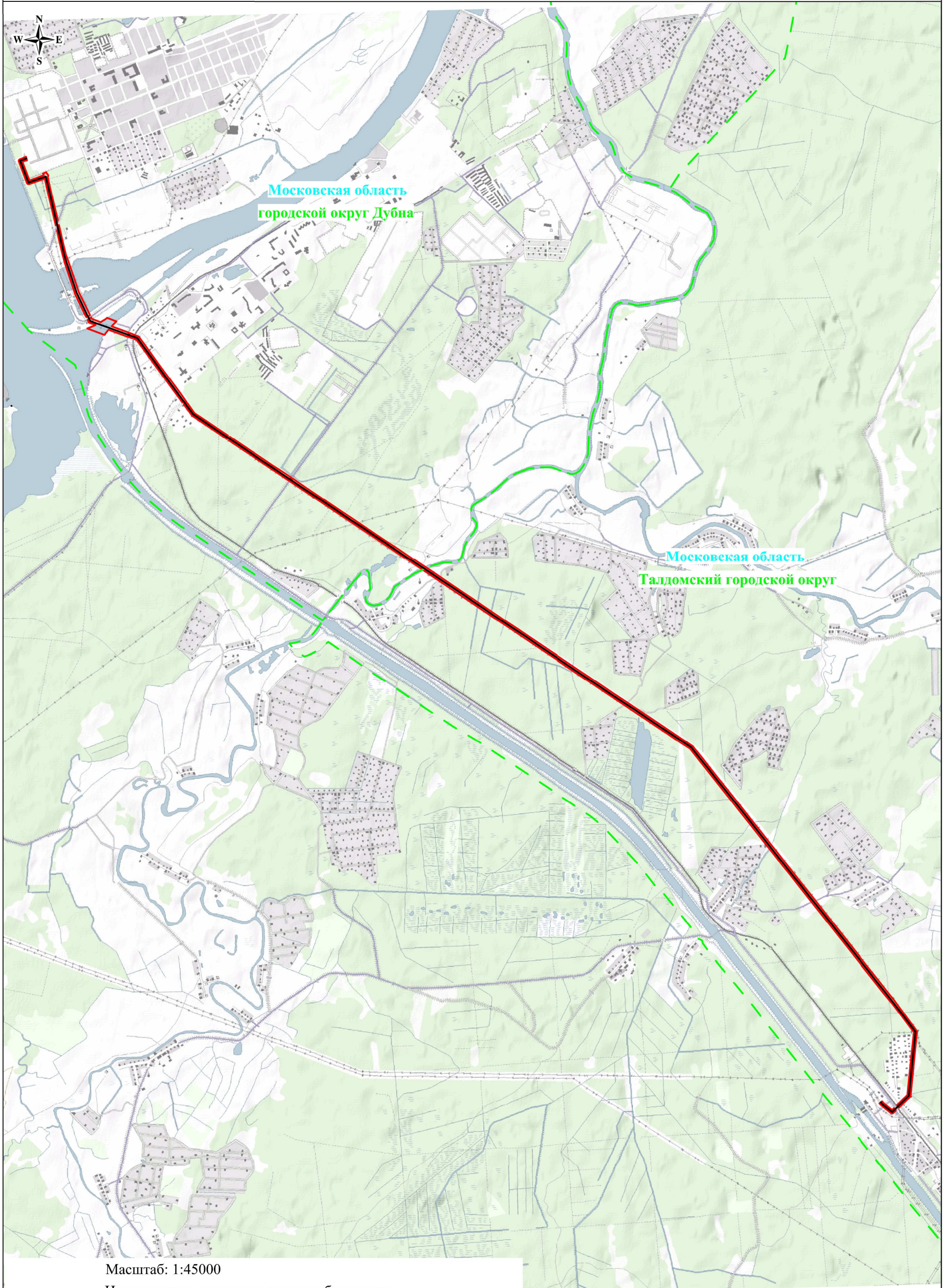
| | | | |
|-----|-----------|------------|--|
| 172 | 576945.25 | 1352497.95 | |
| 173 | 576974.80 | 1352503.48 | |
| 174 | 576889.80 | 1352629.88 | |
| 175 | 576791.32 | 1352776.34 | |
| 176 | 576695.94 | 1352918.70 | |
| 177 | 576597.97 | 1353065.10 | |
| 178 | 576512.56 | 1353200.04 | |
| 179 | 576447.79 | 1353296.85 | |
| 180 | 576437.28 | 1353289.23 | |
| 165 | 576407.75 | 1353267.85 | |
| | | | |
| 181 | 576944.59 | 1352466.88 | |
| 182 | 576948.87 | 1352460.51 | |
| 183 | 577044.81 | 1352317.39 | |
| 184 | 577142.66 | 1352171.27 | |
| 185 | 577243.80 | 1352022.01 | |
| 186 | 577245.98 | 1352019.33 | |
| 187 | 577248.59 | 1352017.06 | |
| 188 | 577373.69 | 1351926.08 | |
| 189 | 577393.37 | 1351911.55 | |
| 190 | 577406.77 | 1351958.42 | |
| 191 | 577400.29 | 1351963.00 | |
| 192 | 577277.70 | 1352050.03 | |
| 193 | 577180.45 | 1352196.60 | |
| 194 | 577082.61 | 1352342.72 | |
| 195 | 576990.43 | 1352480.24 | |
| 196 | 576947.23 | 1352471.74 | |
| 197 | 576944.70 | 1352467.76 | |
| 181 | 576944.59 | 1352466.88 | |
| | | | |
| 198 | 577416.53 | 1351894.44 | |
| 199 | 577509.28 | 1351825.95 | |
| 200 | 577638.34 | 1351731.21 | |
| 201 | 577761.54 | 1351641.83 | |
| 202 | 577885.79 | 1351550.64 | |
| 203 | 578014.84 | 1351456.33 | |
| 204 | 578151.46 | 1351356.71 | |
| 205 | 578223.40 | 1351303.34 | |
| 206 | 578232.02 | 1351276.35 | |
| 207 | 578238.11 | 1351276.92 | |
| 208 | 578245.66 | 1351278.31 | |
| 209 | 578262.14 | 1351285.64 | |
| 210 | 578276.98 | 1351292.24 | |
| 211 | 578263.94 | 1351326.13 | |
| 212 | 578262.58 | 1351328.99 | |
| 213 | 578260.45 | 1351331.99 | |

| | | | |
|-----|-----------|------------|--|
| 214 | 578258.44 | 1351334.21 | |
| 215 | 578256.51 | 1351335.83 | |
| 216 | 578178.38 | 1351393.40 | |
| 217 | 578041.67 | 1351493.08 | |
| 218 | 577912.68 | 1351587.35 | |
| 219 | 577788.55 | 1351678.44 | |
| 220 | 577668.18 | 1351770.08 | |
| 221 | 577537.61 | 1351865.94 | |
| 222 | 577422.45 | 1351947.34 | |
| 223 | 577415.86 | 1351922.58 | |
| 224 | 577425.32 | 1351919.67 | |
| 198 | 577416.53 | 1351894.44 | |
| | | | |
| 225 | 578240.46 | 1351249.94 | |
| 226 | 578254.32 | 1351206.54 | |
| 227 | 578265.15 | 1351209.07 | |
| 228 | 578303.75 | 1351222.68 | |
| 229 | 578284.02 | 1351273.95 | |
| 230 | 578268.27 | 1351264.29 | |
| 231 | 578246.25 | 1351250.78 | |
| 225 | 578240.46 | 1351249.94 | |
| | | | |
| 232 | 578259.73 | 1351189.59 | |
| 233 | 578265.16 | 1351172.58 | |
| 234 | 578330.36 | 1350995.18 | |
| 235 | 578348.31 | 1350946.21 | |
| 236 | 578338.19 | 1350937.16 | |
| 237 | 578318.21 | 1350920.14 | |
| 238 | 578301.36 | 1350907.21 | |
| 239 | 578282.59 | 1350893.05 | |
| 240 | 578363.42 | 1350672.52 | |
| 241 | 578374.51 | 1350700.72 | |
| 242 | 578383.89 | 1350722.75 | |
| 243 | 578393.65 | 1350745.67 | |
| 244 | 578400.48 | 1350761.49 | |
| 245 | 578407.70 | 1350774.83 | |
| 246 | 578409.62 | 1350778.95 | |
| 247 | 578438.76 | 1350699.46 | |
| 248 | 578440.39 | 1350696.05 | |
| 249 | 578442.83 | 1350692.79 | |
| 250 | 578445.93 | 1350689.90 | |
| 251 | 578449.29 | 1350687.86 | |
| 252 | 578471.60 | 1350677.17 | |
| 253 | 578504.50 | 1350722.46 | |
| 254 | 578485.82 | 1350731.48 | |
| 255 | 578443.99 | 1350844.21 | |

| | | | |
|-----|-----------|------------|--|
| 256 | 578458.17 | 1350867.69 | |
| 257 | 578466.08 | 1350879.70 | |
| 258 | 578470.85 | 1350887.53 | |
| 259 | 578480.20 | 1350901.84 | |
| 260 | 578490.41 | 1350917.14 | |
| 261 | 578498.30 | 1350927.80 | |
| 262 | 578453.58 | 1351048.36 | |
| 263 | 578441.95 | 1351036.02 | |
| 264 | 578432.62 | 1351025.45 | |
| 265 | 578426.45 | 1351019.17 | |
| 266 | 578416.26 | 1351009.72 | |
| 267 | 578408.80 | 1351002.15 | |
| 268 | 578400.35 | 1350993.53 | |
| 269 | 578398.17 | 1350992.30 | |
| 270 | 578395.07 | 1350989.20 | |
| 271 | 578393.74 | 1350986.32 | |
| 272 | 578391.85 | 1350984.68 | |
| 273 | 578381.35 | 1351012.97 | |
| 274 | 578315.35 | 1351192.54 | |
| 275 | 578310.00 | 1351206.45 | |
| 276 | 578265.85 | 1351191.05 | |
| 232 | 578259.73 | 1351189.59 | |
| | | | |
| 277 | 578506.52 | 1350660.43 | |
| 278 | 578810.64 | 1350514.67 | |
| 279 | 578813.97 | 1350513.31 | |
| 280 | 579215.23 | 1350380.91 | |
| 281 | 579303.21 | 1350358.50 | |
| 282 | 579452.87 | 1350322.43 | |
| 283 | 579624.10 | 1350282.90 | |
| 284 | 579698.40 | 1350308.43 | |
| 285 | 579462.30 | 1350362.34 | |
| 286 | 579314.10 | 1350398.66 | |
| 287 | 579230.72 | 1350428.41 | |
| 288 | 578832.61 | 1350563.99 | |
| 289 | 578539.25 | 1350705.67 | |
| 277 | 578506.52 | 1350660.43 | |
| | | | |
| 290 | 579698.30 | 1350278.04 | |
| 291 | 579700.23 | 1350277.66 | |
| 292 | 579702.76 | 1350279.81 | |
| 293 | 579703.69 | 1350284.53 | |
| 294 | 579702.16 | 1350287.48 | |
| 295 | 579700.22 | 1350287.85 | |
| 296 | 579697.70 | 1350285.70 | |
| 297 | 579696.77 | 1350281.00 | |






| | | | |
|-----|-----------|------------|--|
| 290 | 579698.30 | 1350278.04 | |
| 298 | 579694.91 | 1350266.56 | |
| 299 | 579696.50 | 1350266.19 | |
| 300 | 579929.19 | 1350211.57 | |
| 301 | 580146.41 | 1350160.47 | |
| 302 | 580300.61 | 1350125.04 | |
| 303 | 580286.76 | 1350084.70 | |
| 304 | 580229.48 | 1349925.33 | |
| 305 | 580228.30 | 1349918.26 | |
| 306 | 580230.19 | 1349909.98 | |
| 307 | 580235.06 | 1349902.26 | |
| 308 | 580241.96 | 1349897.79 | |
| 309 | 580517.86 | 1349791.87 | |
| 310 | 580525.12 | 1349790.54 | |
| 311 | 580533.31 | 1349792.31 | |
| 312 | 580541.44 | 1349797.41 | |
| 313 | 580545.91 | 1349804.52 | |
| 314 | 580566.15 | 1349860.15 | |
| 315 | 580576.89 | 1349883.92 | |
| 316 | 580532.15 | 1349897.00 | |
| 317 | 580527.90 | 1349876.31 | |
| 318 | 580514.05 | 1349837.35 | |
| 319 | 580274.61 | 1349929.20 | |
| 320 | 580325.55 | 1350069.94 | |
| 321 | 580344.53 | 1350114.02 | |
| 322 | 580364.89 | 1350102.95 | |
| 323 | 580380.98 | 1350144.90 | |
| 324 | 580362.25 | 1350152.35 | |
| 325 | 580355.91 | 1350162.41 | |
| 326 | 580337.43 | 1350171.67 | |
| 327 | 580329.76 | 1350166.18 | |
| 328 | 580323.61 | 1350167.16 | |
| 329 | 580319.62 | 1350163.25 | |
| 330 | 580155.67 | 1350200.41 | |
| 331 | 579938.60 | 1350251.48 | |
| 332 | 579766.54 | 1350292.32 | |
| 298 | 579694.91 | 1350266.56 | |

Схема расположения границ публичного сервитута



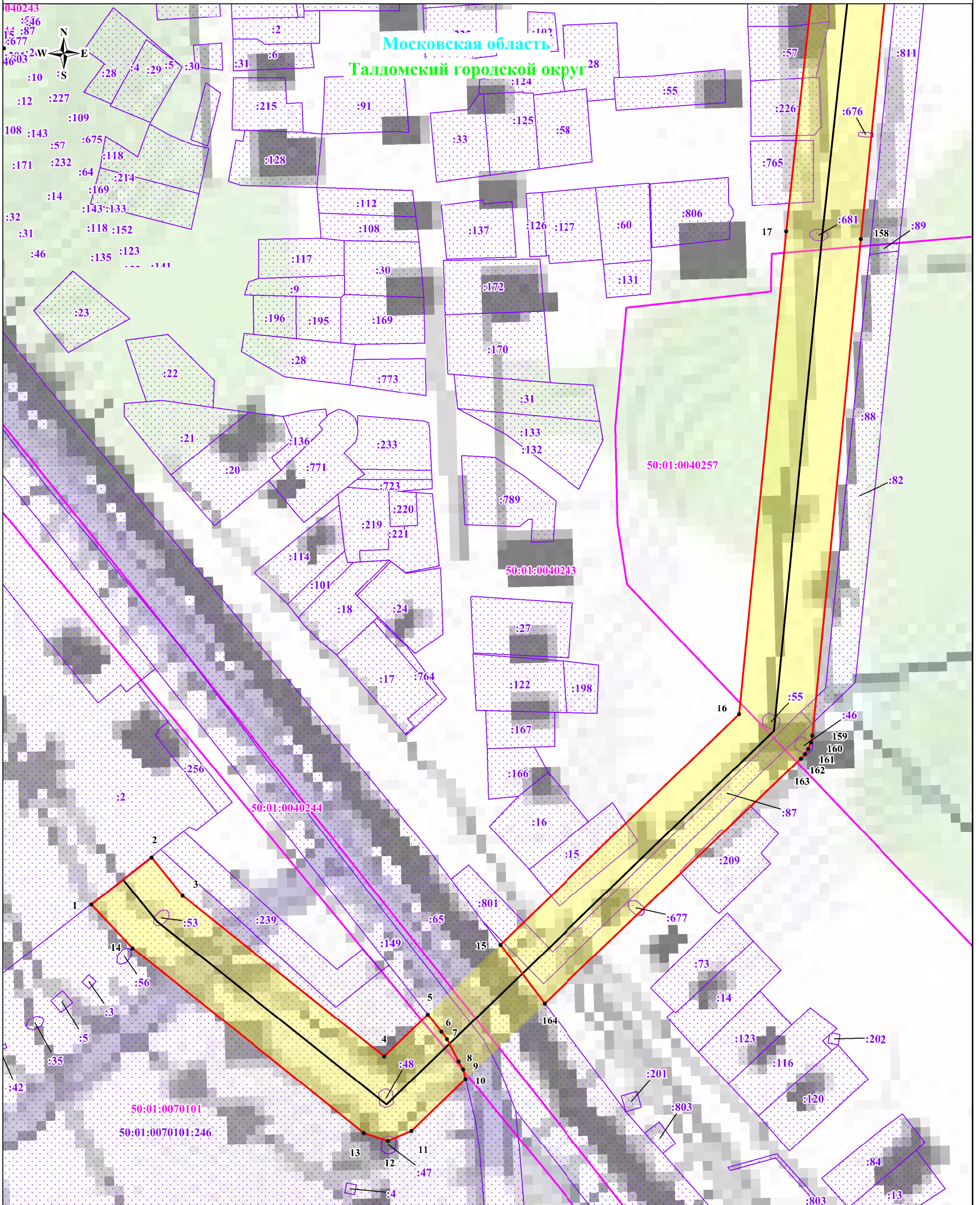
Масштаб: 1:45000

Используемые условные знаки и обозначения:

-  - обозначение границы публичного сервитута
-  - обозначение линии электропередачи
-  - граница муниципального образования
-  - обозначение муниципального района
-  - обозначение субъекта

Талдомский городской округ
Московская область

Схема расположения границ публичного сервитута



Масштаб: 1:2000

Выноска № 1

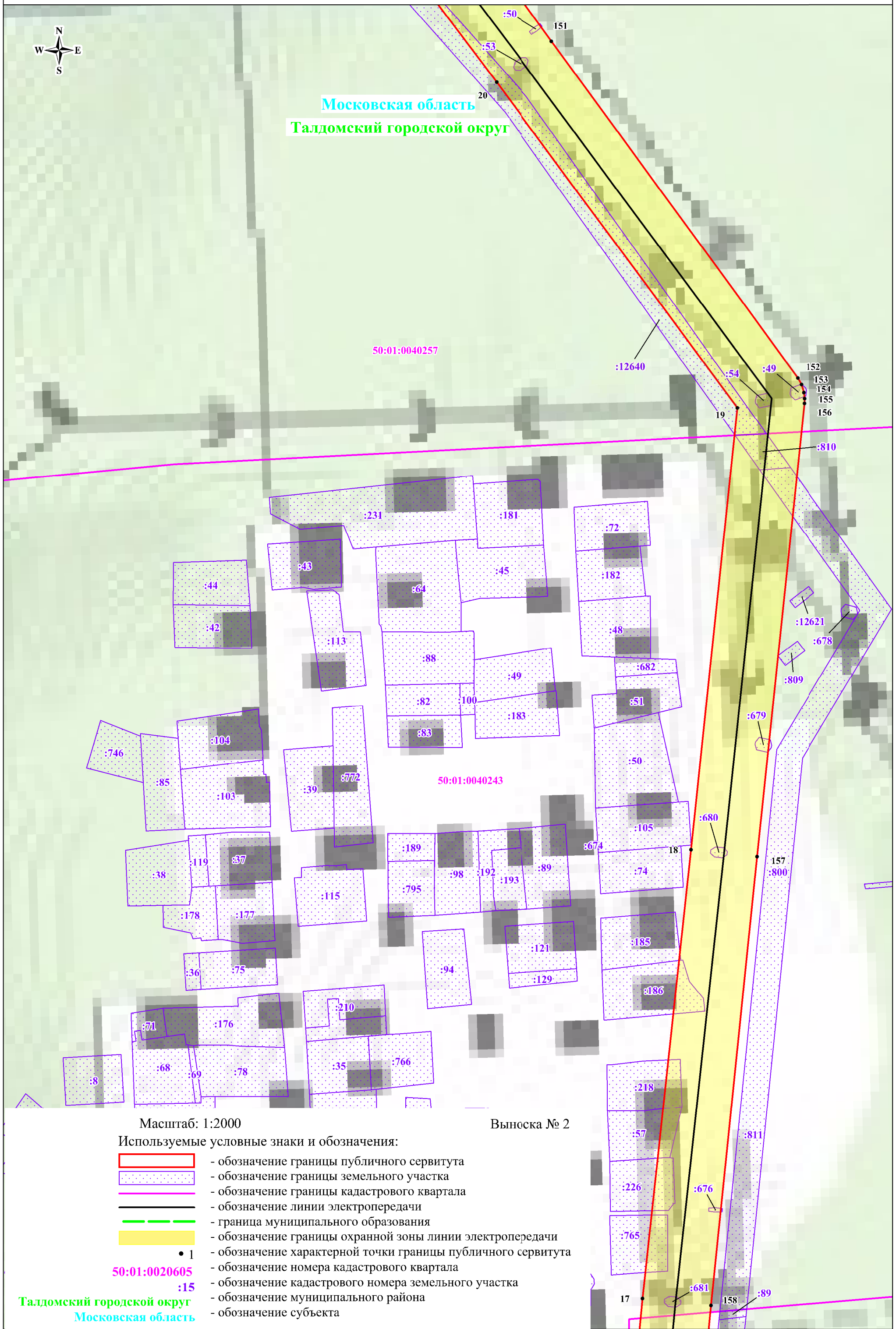
Используемые условные знаки и обозначения:

- обозначение границы публичного сервитута
- обозначение границы земельного участка
- обозначение границы кадастрового квартала
- обозначение линии электропередачи
- граница муниципального образования
- обозначение границы охранной зоны линии электропередачи
- 1 - обозначение характерной точки границы публичного сервитута
- 50:01:0020605 - обозначение номера кадастрового квартала
- :15 - обозначение кадастрового номера земельного участка
- Талдомский городской округ - обозначение муниципального района
- Московская область - обозначение субъекта

Схема расположения границ публичного сервитута



Московская область
Талдомский городской округ



50:01:0040257

50:01:0040243

Масштаб: 1:2000

Выноска № 2

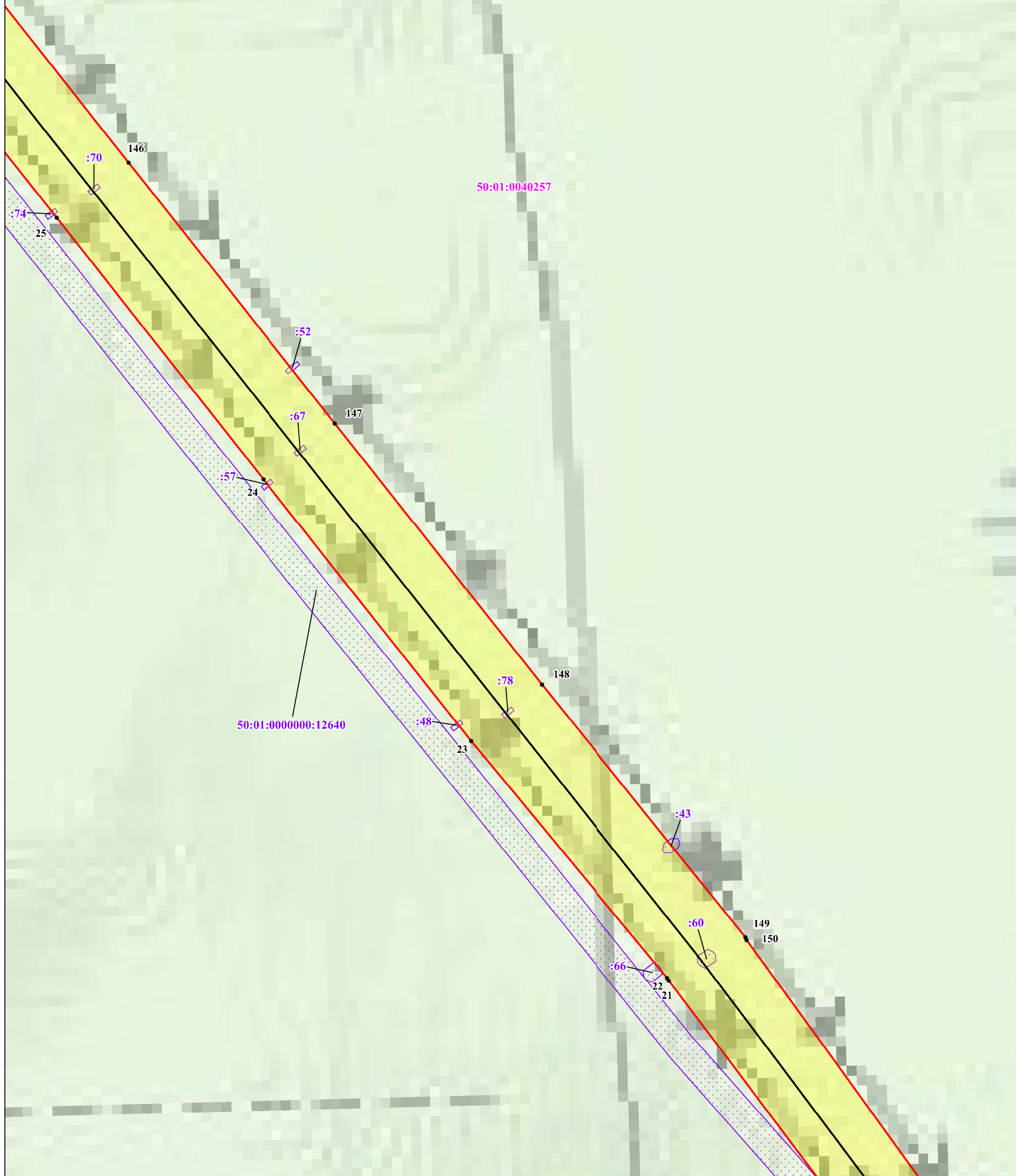
Используемые условные знаки и обозначения:

- обозначение границы публичного сервитута
- обозначение границы земельного участка
- обозначение границы кадастрового квартала
- обозначение линии электропередачи
- граница муниципального образования
- обозначение границы охранной зоны линии электропередачи
- 1 - обозначение характерной точки границы публичного сервитута
- 50:01:0020605 - обозначение номера кадастрового квартала
- :15 - обозначение кадастрового номера земельного участка
- Талдомский городской округ - обозначение муниципального района
- Московская область - обозначение субъекта

Талдомский городской округ
Московская область










Московская область
Талдомский городской округ

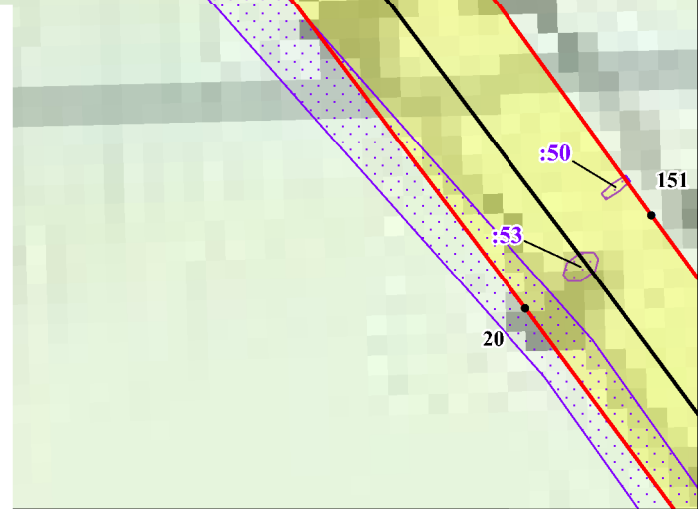


Масштаб: 1:2000

Выноска № 3

Используемые условные знаки и обозначения:

-  - обозначение границы публичного сервитута
-  - обозначение границы земельного участка
-  - обозначение границы кадастрового квартала
-  - обозначение линии электропередачи
-  - граница муниципального образования
-  - обозначение границы охранной зоны линии электропередачи
-  1 - обозначение характерной точки границы публичного сервитута
- 50:01:0020605 - обозначение номера кадастрового квартала
- :15 - обозначение кадастрового номера земельного участка
- Талдомский городской округ - обозначение муниципального района
- Московская область - обозначение субъекта



Московская область
Талдомский городской округ



Масштаб: 1:2000

Выноска № 4

Используемые условные знаки и обозначения:

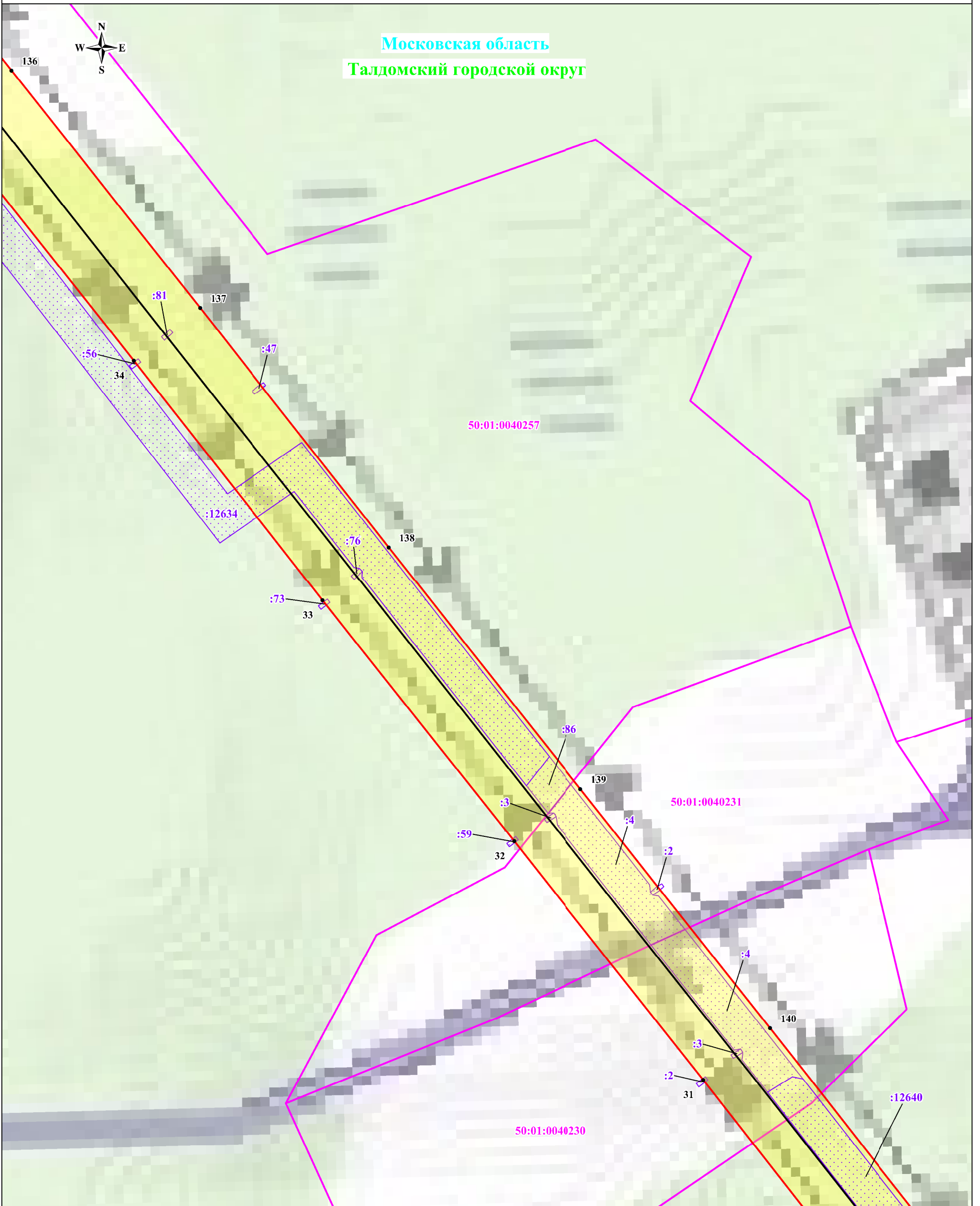
- обозначение границы публичного сервитута
- обозначение границы земельного участка
- обозначение границы кадастрового квартала
- обозначение линии электропередачи
- граница муниципального образования
- обозначение границы охранной зоны линии электропередачи
- 1 - обозначение характерной точки границы публичного сервитута
- 50:01:0020605 - обозначение номера кадастрового квартала
- :15 - обозначение кадастрового номера земельного участка
- Талдомский городской округ - обозначение муниципального района
- Московская область - обозначение субъекта

Талдомский городской округ
Московская область

Схема расположения границ публичного сервитута

Московская область








Талдомский городской округ



Масштаб: 1:2000

Выноска № 5

Используемые условные знаки и обозначения:

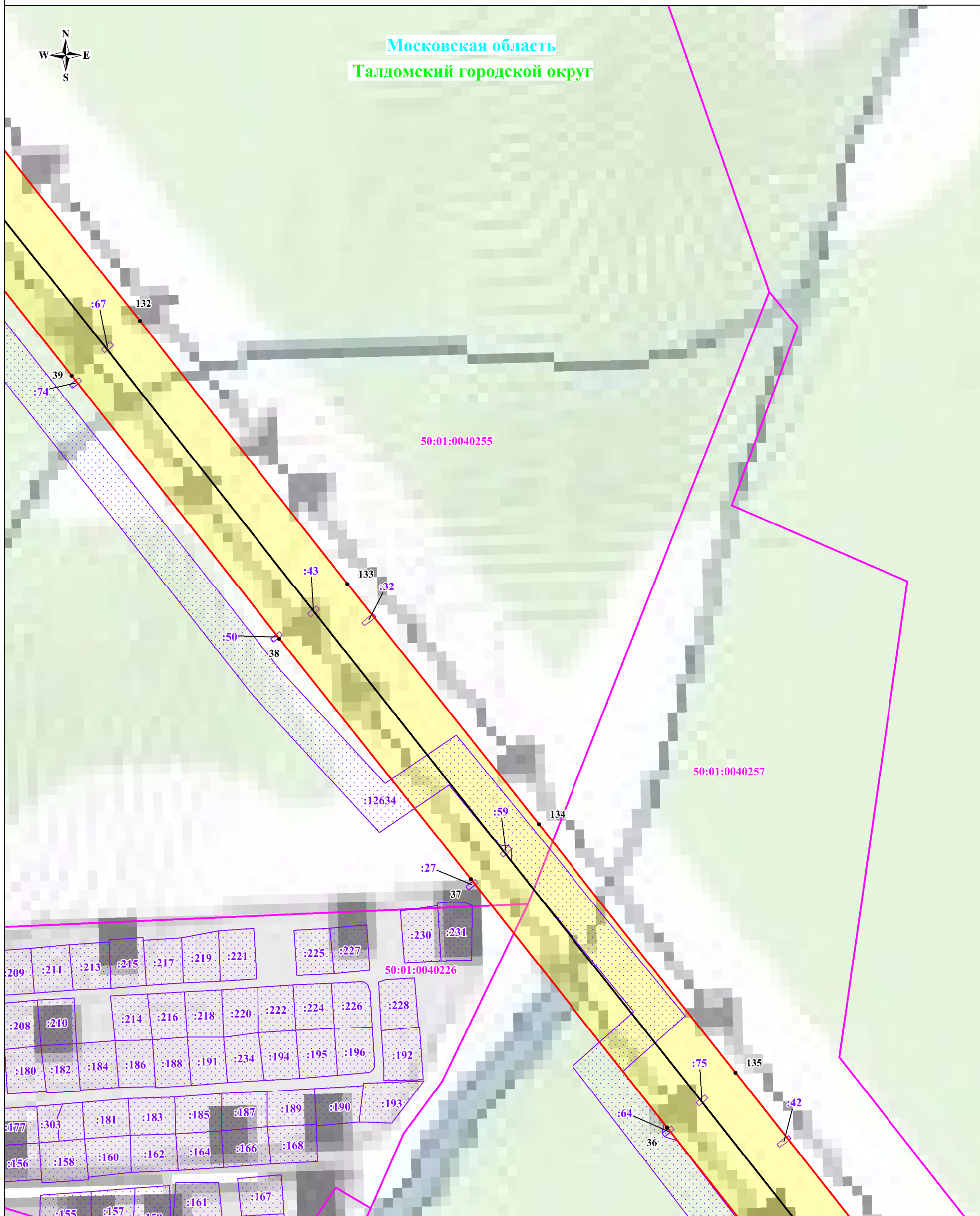
-  - обозначение границы публичного сервитута
-  - обозначение границы земельного участка
-  - обозначение границы кадастрового квартала
-  - обозначение линии электропередачи
-  - граница муниципального образования
-  - обозначение границы охранной зоны линии электропередачи
-  1 - обозначение характерной точки границы публичного сервитута
- 50:01:0020605 - обозначение номера кадастрового квартала
- :15 - обозначение кадастрового номера земельного участка
- Талдомский городской округ - обозначение муниципального района
- Московская область - обозначение субъекта

Талдомский городской округ
Московская область

Схема расположения границ публичного сервитута














Московская область
Талдомский городской округ



Масштаб: 1:2000

Выноска № 6

Используемые условные знаки и обозначения:

-  - обозначение границы публичного сервитута
-  - обозначение границы земельного участка
-  - обозначение границы кадастрового квартала
-  - обозначение линии электропередачи
-  - граница муниципального образования
-  - обозначение границы охранной зоны линии электропередачи
-  1 - обозначение характерной точки границы публичного сервитута
-  50:01:0020605 - обозначение номера кадастрового квартала
-  :15 - обозначение кадастрового номера земельного участка
-  Талдомский городской округ - обозначение муниципального района
-  Московская область - обозначение субъекта

Талдомский городской округ
Московская область

Схема расположения границ публичного сервитута



Масштаб: 1:2000

Выноска № 7

Используемые условные знаки и обозначения:

- обозначение границы публичного сервитута
- обозначение границы земельного участка
- обозначение границы кадастрового квартала
- обозначение линии электропередачи
- граница муниципального образования
- обозначение границы охранной зоны линии электропередачи
- 1 - обозначение характерной точки границы публичного сервитута
- 50:01:0020605 - обозначение номера кадастрового квартала
- :15 - обозначение кадастрового номера земельного участка
- Талдомский городской округ - обозначение муниципального района
- Московская область - обозначение субъекта

Талдомский городской округ
Московская область



Московская область
Талдомский городской округ



Масштаб: 1:2000

Выноска № 8

Используемые условные знаки и обозначения:

- обозначение границы публичного сервитута
- обозначение границы земельного участка
- обозначение границы кадастрового квартала
- обозначение линии электропередачи
- граница муниципального образования
- обозначение границы охранной зоны линии электропередачи
- 1 - обозначение характерной точки границы публичного сервитута
- 50:01:0020605 - обозначение номера кадастрового квартала
- :15 - обозначение кадастрового номера земельного участка
- Талдомский городской округ - обозначение муниципального района
- Московская область - обозначение субъекта

Талдомский городской округ
Московская область

Схема расположения границ публичного сервитута



Московская область
Талдомский городской округ



Масштаб: 1:2000

Выноска № 9

Используемые условные знаки и обозначения:












-  - обозначение границы публичного сервитута
-  - обозначение границы земельного участка
-  - обозначение границы кадастрового квартала
-  - обозначение линии электропередачи
-  - граница муниципального образования
-  - обозначение границы охранной зоны линии электропередачи
-  1 - обозначение характерной точки границы публичного сервитута
-  50:01:0020605 - обозначение номера кадастрового квартала
-  :15 - обозначение кадастрового номера земельного участка
-  Талдомский городской округ - обозначение муниципального района
-  Московская область - обозначение субъекта

Схема расположения границ публичного сервитута



Московская область








Талдомский городской округ



Масштаб: 1:2000

Выноска № 10

Используемые условные знаки и обозначения:

-  - обозначение границы публичного сервитута
-  - обозначение границы земельного участка
-  - обозначение границы кадастрового квартала
-  - обозначение линии электропередачи
-  - граница муниципального образования
-  - обозначение границы охранной зоны линии электропередачи
-  1 - обозначение характерной точки границы публичного сервитута
- 50:01:0020605 - обозначение номера кадастрового квартала
- :15 - обозначение кадастрового номера земельного участка
- Талдомский городской округ - обозначение муниципального района
- Московская область - обозначение субъекта



Московская область












Талдомский городской округ



Масштаб: 1:2000

Выноска № 11

Используемые условные знаки и обозначения:

-  - обозначение границы публичного сервитута
-  - обозначение границы земельного участка
-  - обозначение границы кадастрового квартала
-  - обозначение линии электропередачи
-  - граница муниципального образования
-  - обозначение границы охранной зоны линии электропередачи
-  1 - обозначение характерной точки границы публичного сервитута
-  50:01:0020605 - обозначение номера кадастрового квартала
-  :15 - обозначение кадастрового номера земельного участка
-  Талдомский городской округ - обозначение муниципального района
-  Московская область - обозначение субъекта



Московская область
Талдомский городской округ



Масштаб: 1:2000

Выноска № 12

Используемые условные знаки и обозначения:

- обозначение границы публичного сервитута
- обозначение границы земельного участка
- обозначение границы кадастрового квартала
- обозначение линии электропередачи
- граница муниципального образования
- обозначение границы охранной зоны линии электропередачи
- 1 - обозначение характерной точки границы публичного сервитута
- 50:01:0020605 - обозначение номера кадастрового квартала
- 15 - обозначение кадастрового номера земельного участка
- Талдомский городской округ - обозначение муниципального района
- Московская область - обозначение субъекта



Московская область
Талдомский городской округ

50:01:0040255



Масштаб: 1:2000

Выноска № 13

Используемые условные знаки и обозначения:

- обозначение границы публичного сервитута
- обозначение границы земельного участка
- обозначение границы кадастрового квартала
- обозначение линии электропередачи
- граница муниципального образования
- обозначение границы охранной зоны линии электропередачи
- 1 - обозначение характерной точки границы публичного сервитута
- 50:01:0020605 - обозначение номера кадастрового квартала
- :15 - обозначение кадастрового номера земельного участка
- Талдомский городской округ - обозначение муниципального района
- Московская область - обозначение субъекта



Масштаб: 1:2000

Выноска № 14

Используемые условные знаки и обозначения:

- обозначение границы публичного сервитута
- обозначение границы земельного участка
- обозначение границы кадастрового квартала
- обозначение линии электропередачи
- граница муниципального образования
- обозначение границы охранной зоны линии электропередачи
- 1 - обозначение характерной точки границы публичного сервитута
- 50:01:0020605 - обозначение номера кадастрового квартала
- :15 - обозначение кадастрового номера земельного участка
- Талдомский городской округ - обозначение муниципального района
- Московская область - обозначение субъекта

Схема расположения границ публичного сервитута

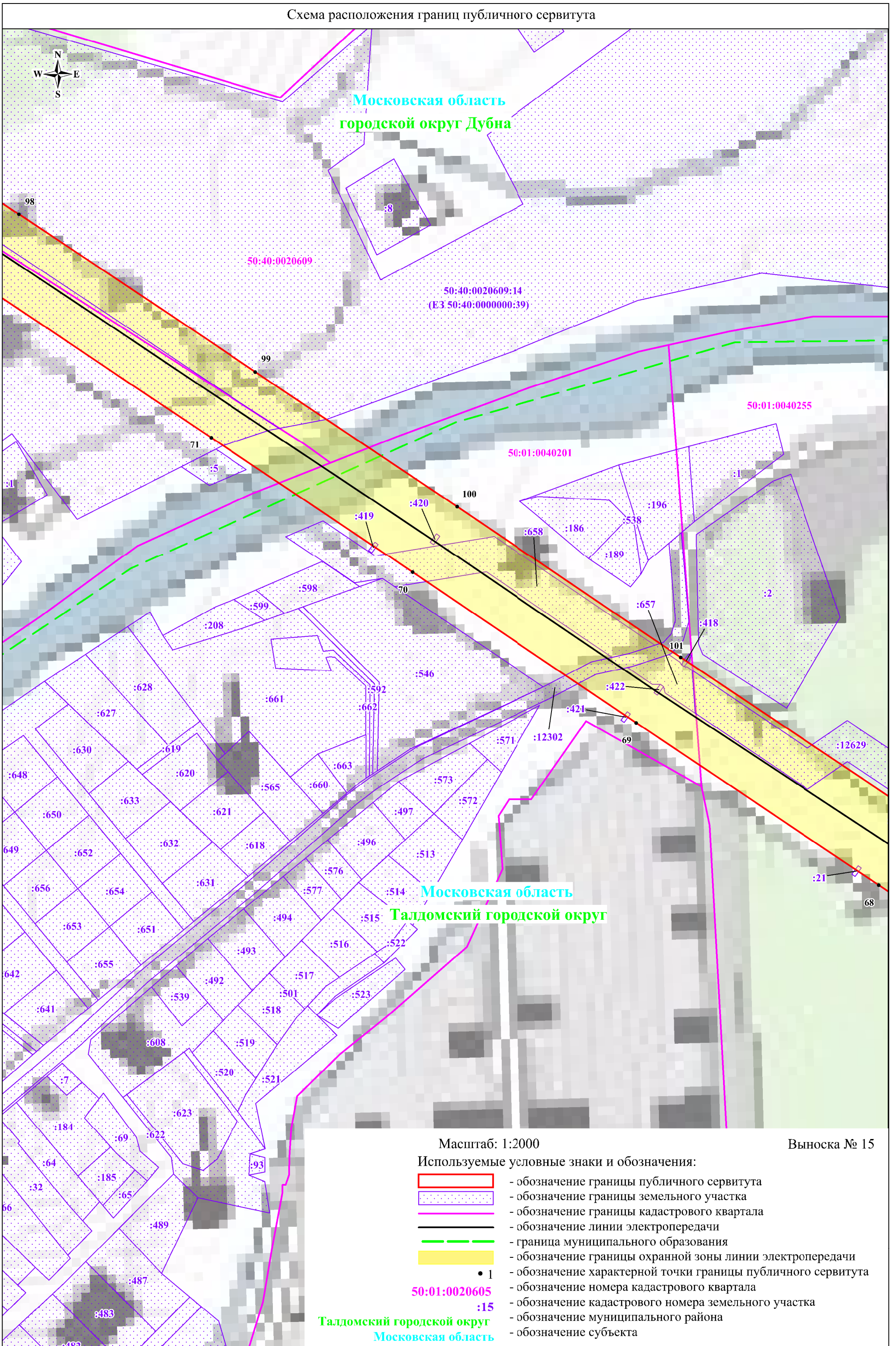
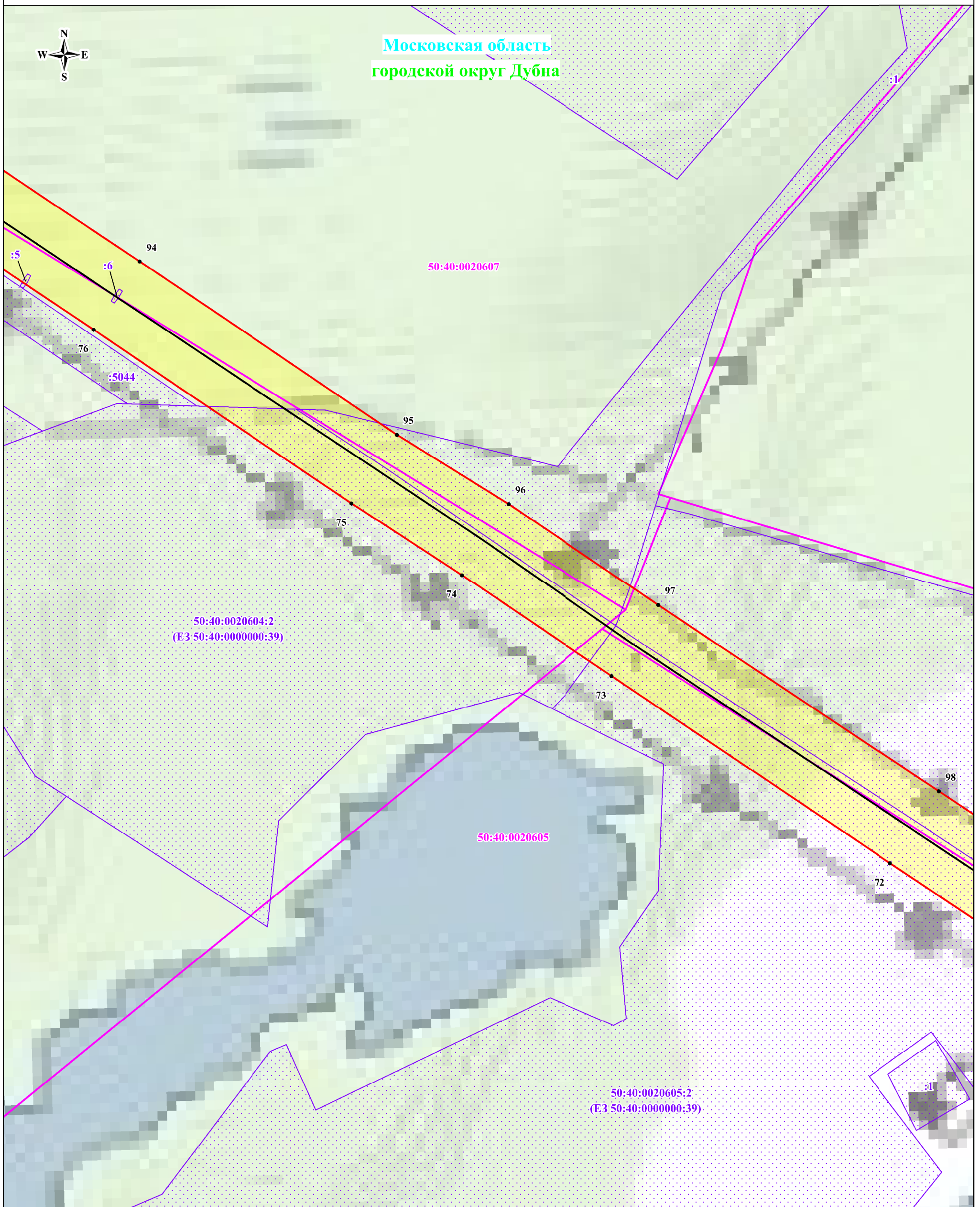


Схема расположения границ публичного сервитута



Московская область
городской округ Дубна



Масштаб: 1:2000

Выноска № 16

Используемые условные знаки и обозначения:








-  - обозначение границы публичного сервитута
-  - обозначение границы земельного участка
-  - обозначение границы кадастрового квартала
-  - обозначение линии электропередачи
-  - граница муниципального образования
-  - обозначение границы охранной зоны линии электропередачи
-  1 - обозначение характерной точки границы публичного сервитута
- 50:01:0020605 - обозначение номера кадастрового квартала
- :15 - обозначение кадастрового номера земельного участка
- Талдомский городской округ - обозначение муниципального района
- Московская область - обозначение субъекта

Схема расположения границ публичного сервитута



Московская область
городской округ Дубна



Масштаб: 1:2000

Выноска № 17

Используемые условные знаки и обозначения:

- обозначение границы публичного сервитута
- обозначение границы земельного участка
- обозначение границы кадастрового квартала
- обозначение линии электропередачи
- граница муниципального образования
- обозначение границы охранной зоны линии электропередачи
- 1 - обозначение характерной точки границы публичного сервитута
- 50:01:0020605 - обозначение номера кадастрового квартала
- :15 - обозначение кадастрового номера земельного участка
- Талдомский городской округ - обозначение муниципального района
- Московская область - обозначение субъекта

Схема расположения границ публичного сервитута



Московская область
городской округ Дубна

50:40:0020606:11

50:40:0020606

50:40:0020602

50:40:0020602:2

:5044

:11

:13

:8

:12

Масштаб: 1:2000

Выноска № 18

Используемые условные знаки и обозначения:








-  - обозначение границы публичного сервитута
-  - обозначение границы земельного участка
-  - обозначение границы кадастрового квартала
-  - обозначение линии электропередачи
-  - граница муниципального образования
-  - обозначение границы охранной зоны линии электропередачи
-  1 - обозначение характерной точки границы публичного сервитута
- 50:01:0020605 - обозначение номера кадастрового квартала
- :15 - обозначение кадастрового номера земельного участка
- Талдомский городской округ - обозначение муниципального района
- Московская область - обозначение субъекта

Схема расположения границ публичного сервитута



Московская область
городской округ Дубна

Масштаб: 1:2000

Выноска № 19

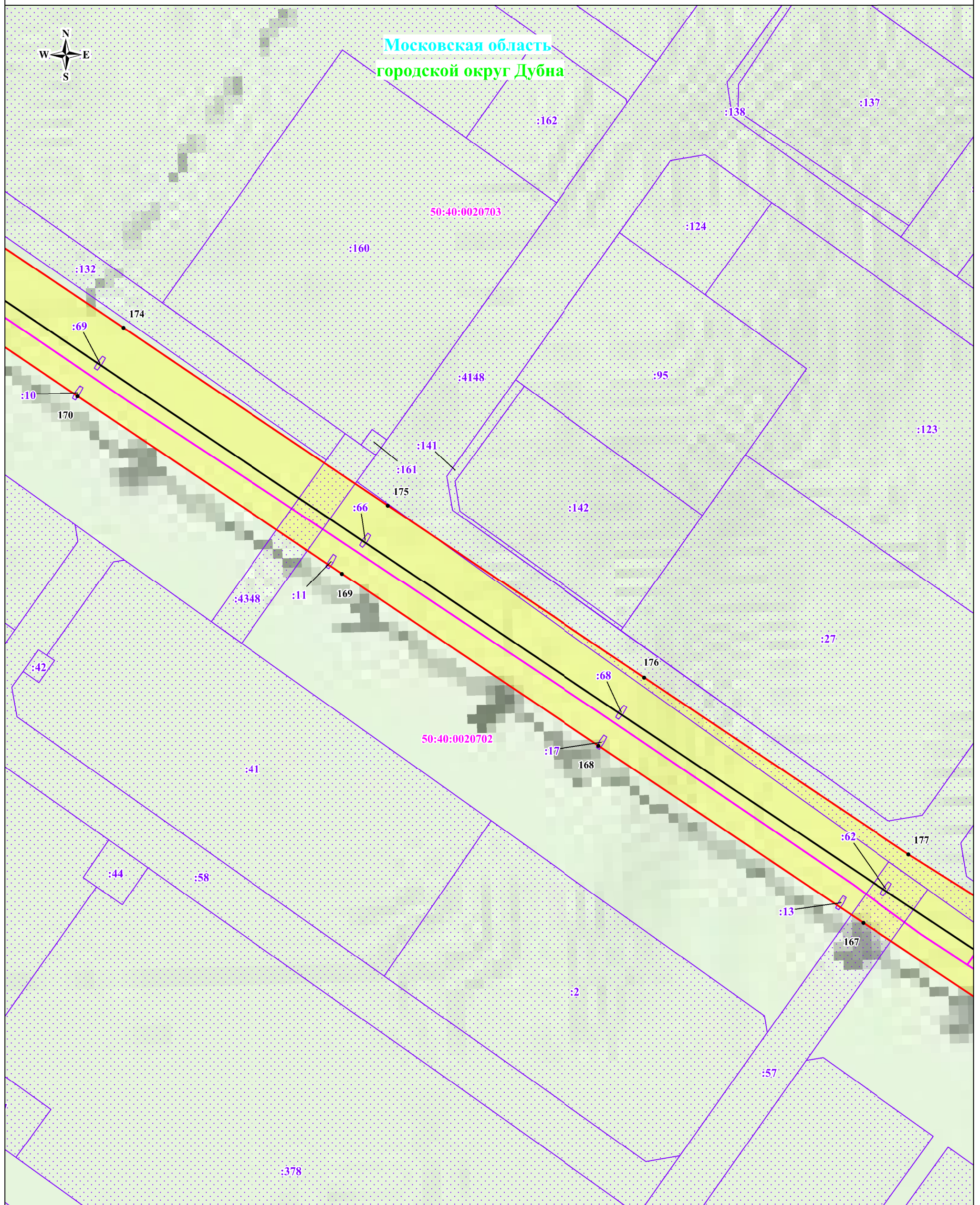
Используемые условные знаки и обозначения:

- обозначение границы публичного сервитута
- обозначение границы земельного участка
- обозначение границы кадастрового квартала
- обозначение линии электропередачи
- граница муниципального образования
- обозначение границы охранной зоны линии электропередачи
- обозначение характерной точки границы публичного сервитута
- 50:01:0020605 - обозначение номера кадастрового квартала
- :15 - обозначение кадастрового номера земельного участка
- Талдомский городской округ - обозначение муниципального района
- Московская область - обозначение субъекта

Схема расположения границ публичного сервитута



Московская область
городской округ Дубна



Масштаб: 1:2000

Выноска № 20

Используемые условные знаки и обозначения:












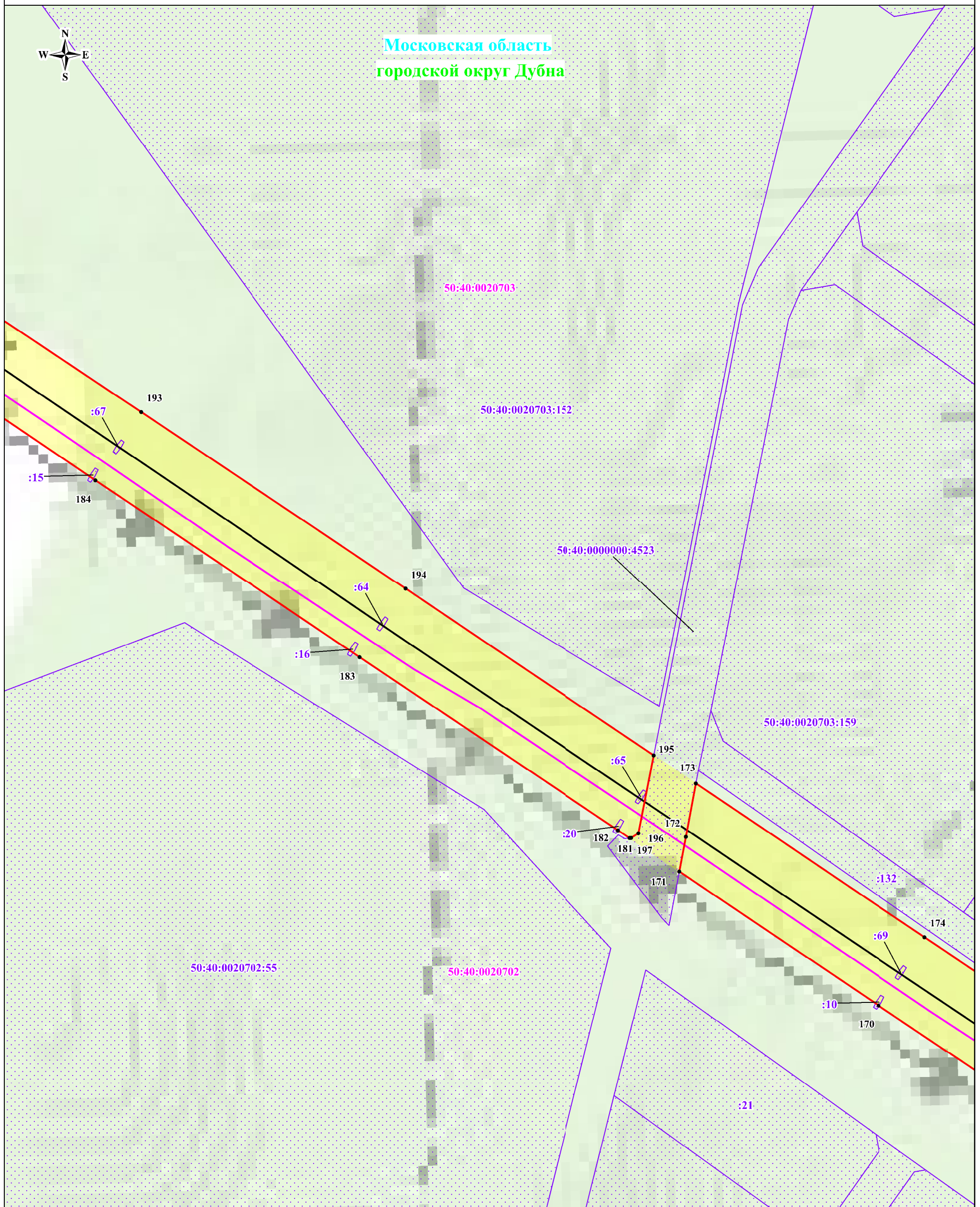
-  - обозначение границы публичного сервитута
-  - обозначение границы земельного участка
-  - обозначение границы кадастрового квартала
-  - обозначение линии электропередачи
-  - граница муниципального образования
-  - обозначение границы охранной зоны линии электропередачи
-  1 - обозначение характерной точки границы публичного сервитута
-  50:01:0020605 - обозначение номера кадастрового квартала
-  :15 - обозначение кадастрового номера земельного участка
-  Талдомский городской округ - обозначение муниципального района
-  Московская область - обозначение субъекта

Схема расположения границ публичного сервитута



Московская область
городской округ Дубна



Масштаб: 1:2000

Выноска № 21

Используемые условные знаки и обозначения:








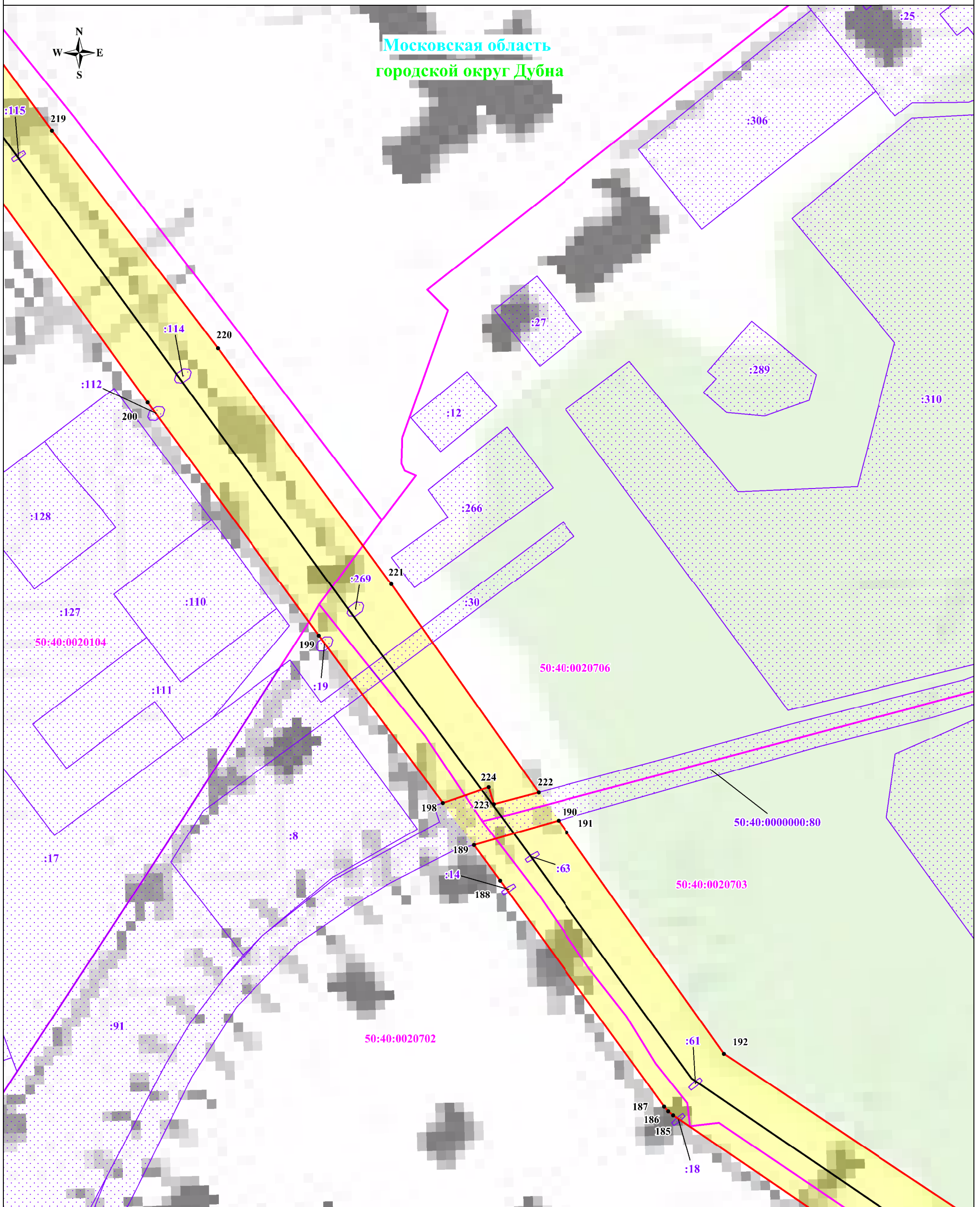
-  - обозначение границы публичного сервитута
-  - обозначение границы земельного участка
-  - обозначение границы кадастрового квартала
-  - обозначение линии электропередачи
-  - граница муниципального образования
-  - обозначение границы охранной зоны линии электропередачи
-  1 - обозначение характерной точки границы публичного сервитута
- 50:01:0020605 - обозначение номера кадастрового квартала
- :15 - обозначение кадастрового номера земельного участка
- Талдомский городской округ - обозначение муниципального района
- Московская область - обозначение субъекта

Схема расположения границ публичного сервитута



Масштаб: 1:2000

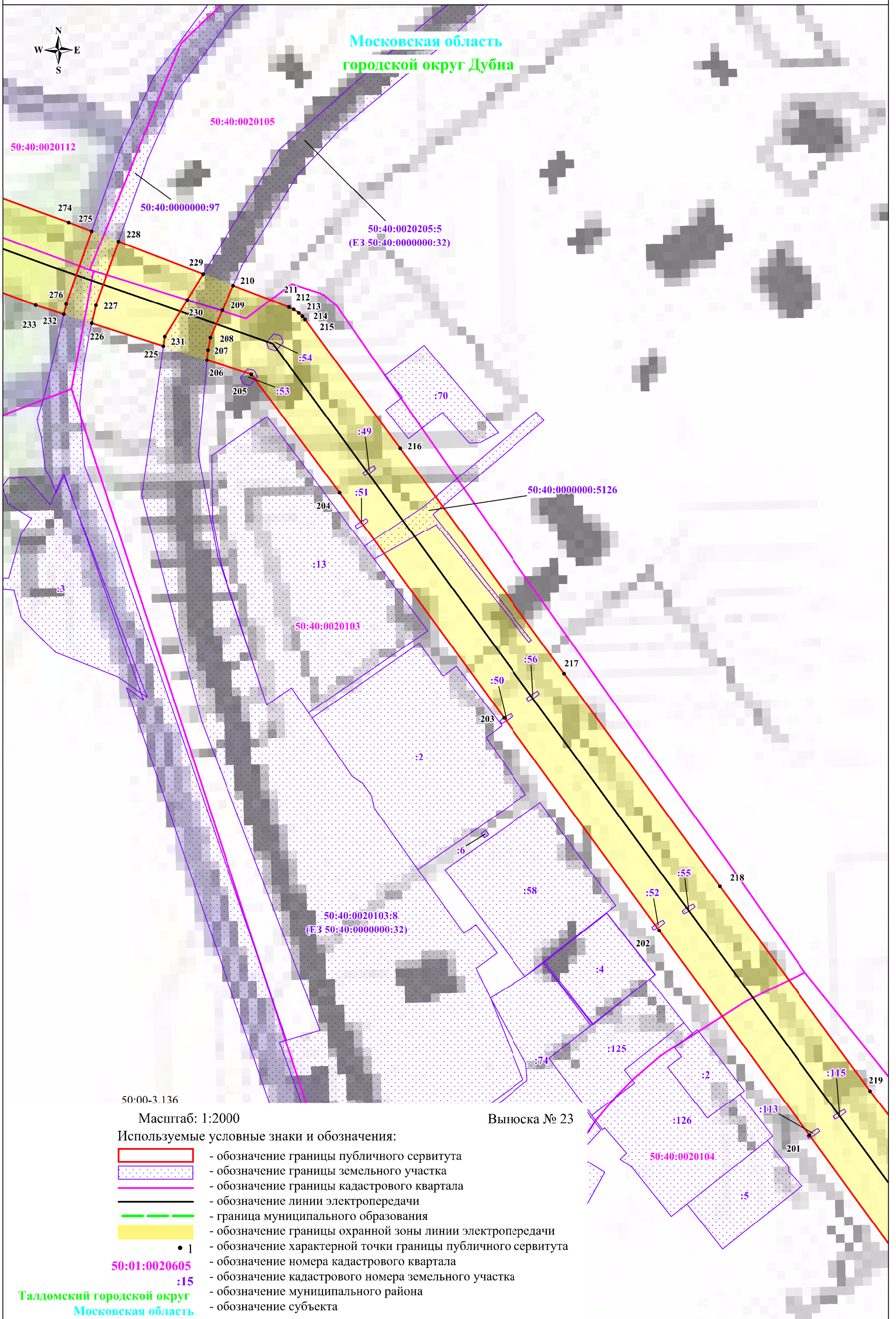
Выноска № 22

Используемые условные знаки и обозначения:

- обозначение границы публичного сервитута
- обозначение границы земельного участка
- обозначение границы кадастрового квартала
- обозначение линии электропередачи
- граница муниципального образования
- обозначение границы охранной зоны линии электропередачи
- обозначение характерной точки границы публичного сервитута
- 50:01:0020605 - обозначение номера кадастрового квартала
- :15 - обозначение кадастрового номера земельного участка
- Талдомский городской округ - обозначение муниципального района
- Московская область - обозначение субъекта

Талдомский городской округ
Московская область

Схема расположения границ публичного сервитута



50:00-3.136

Масштаб: 1:2000

Используемые условные знаки и обозначения:

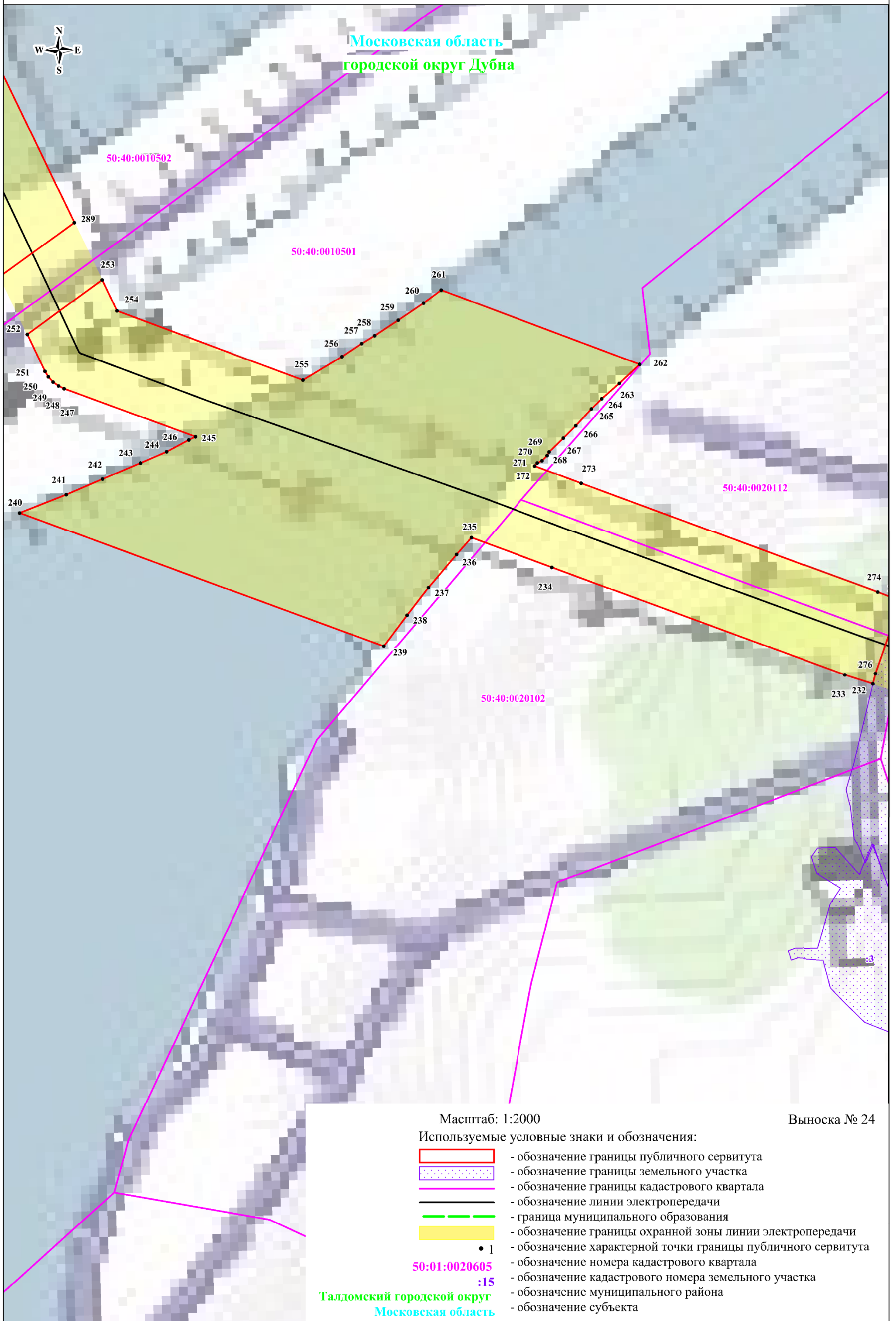
- обозначение границы публичного сервитута
- обозначение границы земельного участка
- обозначение границы кадастрового квартала
- обозначение линии электропередачи
- граница муниципального образования
- обозначение границы охранной зоны линии электропередачи
- 1 - обозначение характерной точки границы публичного сервитута
- 50:01:0020605 - обозначение номера кадастрового квартала
- :15 - обозначение кадастрового номера земельного участка
- Талдомский городской округ - обозначение муниципального района
- Московская область - обозначение субъекта

Выноска № 23

Схема расположения границ публичного сервитута



Московская область
городской округ Дубна



Масштаб: 1:2000

Выноска № 24

Используемые условные знаки и обозначения:








-  - обозначение границы публичного сервитута
-  - обозначение границы земельного участка
-  - обозначение границы кадастрового квартала
-  - обозначение линии электропередачи
-  - граница муниципального образования
-  - обозначение границы охранной зоны линии электропередачи
-  • 1 - обозначение характерной точки границы публичного сервитута
- 50:01:0020605 - обозначение номера кадастрового квартала
- :15 - обозначение кадастрового номера земельного участка
- Талдомский городской округ - обозначение муниципального района
- Московская область - обозначение субъекта












Схема расположения границ публичного сервитута



Масштаб: 1:2000

Выноска № 25

Используемые условные знаки и обозначения:

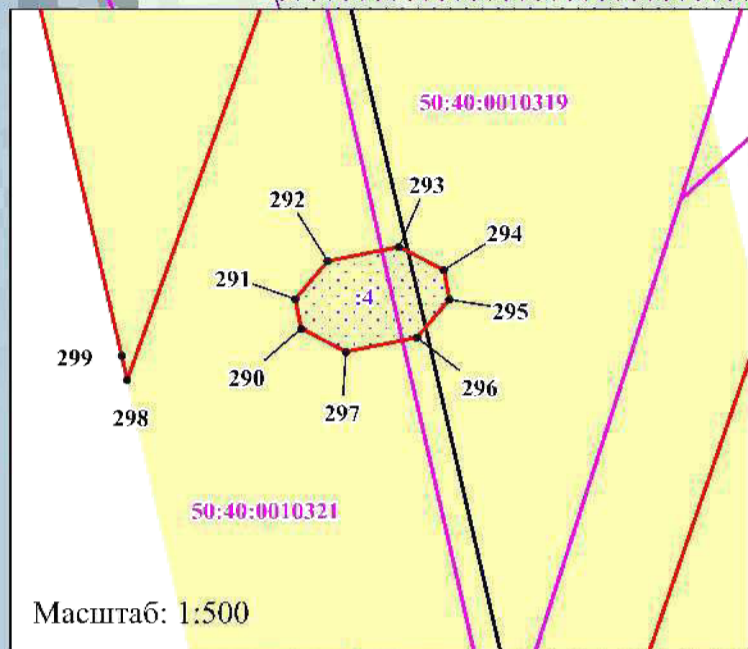
-  - обозначение границы публичного сервитута
-  - обозначение границы земельного участка
-  - обозначение границы кадастрового квартала
-  - обозначение линии электропередачи
-  - граница муниципального образования
-  - обозначение границы охранной зоны линии электропередачи
-  • 1 - обозначение характерной точки границы публичного сервитута
-  50:01:0020605 - обозначение номера кадастрового квартала
-  :15 - обозначение кадастрового номера земельного участка
-  - обозначение муниципального района
-  - обозначение субъекта

Талдомский городской округ
Московская область

Схема расположения границ публичного сервитута



Московская область
городской округ Дубна








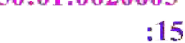





Масштаб: 1:500

Выноска № 26

Масштаб: 1:2000

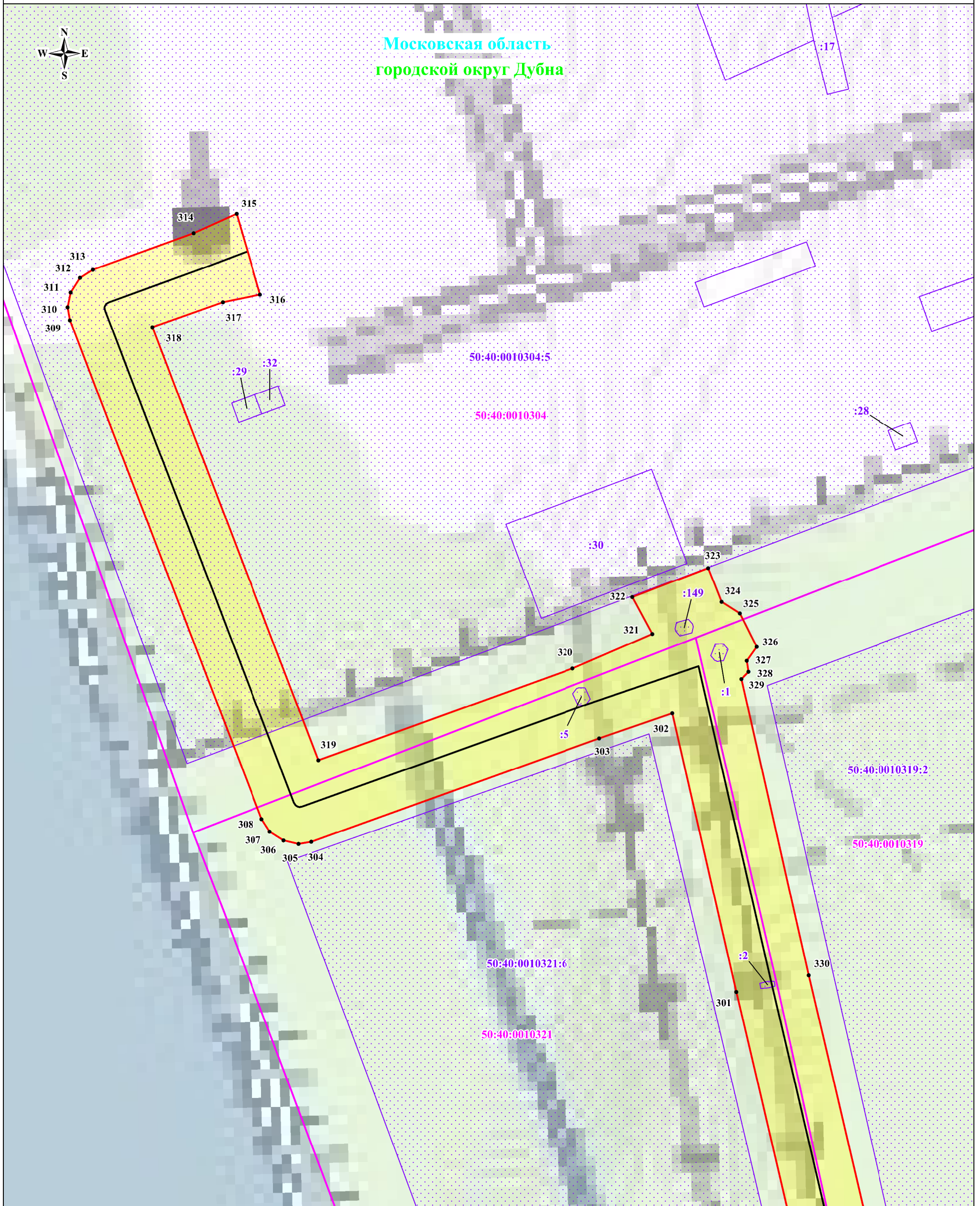
Используемые условные знаки и обозначения:

-  - обозначение границы публичного сервитута
-  - обозначение границы земельного участка
-  - обозначение границы кадастрового квартала
-  - обозначение линии электропередачи
-  - граница муниципального образования
-  - обозначение границы охранной зоны линии электропередачи
-  • 1 - обозначение характерной точки границы публичного сервитута
-  50:01:0020605 - обозначение номера кадастрового квартала
-  :15 - обозначение кадастрового номера земельного участка
-  Талдомский городской округ - обозначение муниципального района
-  Московская область - обозначение субъекта

Талдомский городской округ
Московская область

Схема расположения границ публичного сервитута

Московская область
городской округ Дубна



Масштаб: 1:2000

Выноска № 27

Используемые условные знаки и обозначения:

- обозначение границы публичного сервитута
- обозначение границы земельного участка
- обозначение границы кадастрового квартала
- обозначение линии электропередачи
- граница муниципального образования
- обозначение границы охранной зоны линии электропередачи
- 1 - обозначение характерной точки границы публичного сервитута
- 50:01:0020605 - обозначение номера кадастрового квартала
- :15 - обозначение кадастрового номера земельного участка
- Талдомский городской округ - обозначение муниципального района
- Московская область - обозначение субъекта

Талдомский городской округ
Московская область